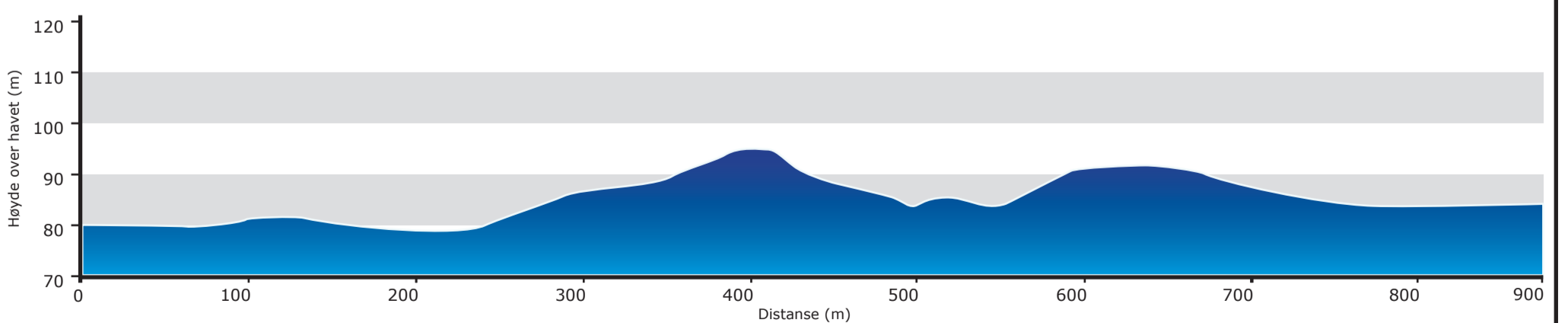
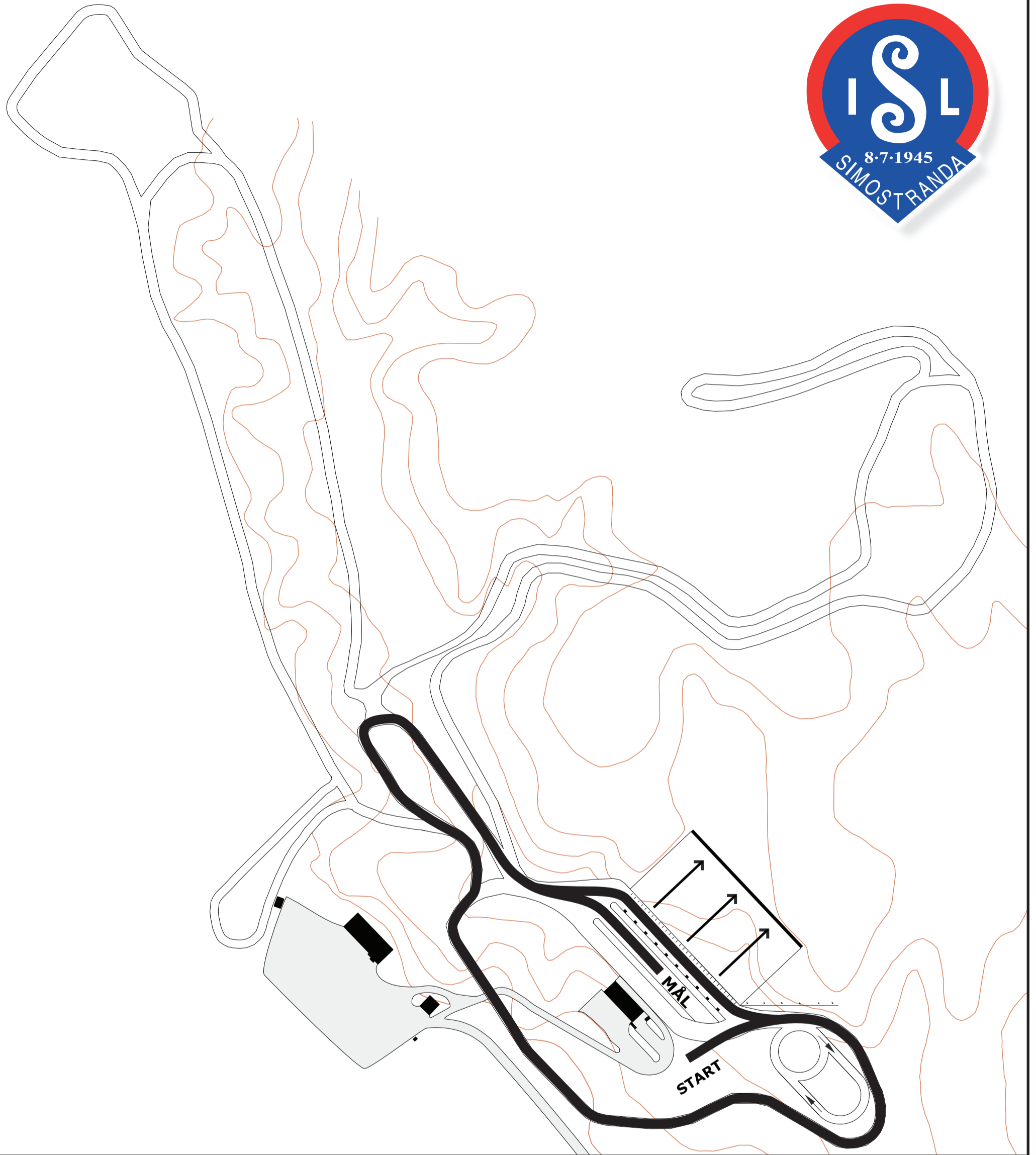


Cyan Løype

Lengde	700 m	Høyeste punkt	90 m.o.h
Total stigning	20 m	Laveste punkt	78 m.o.h



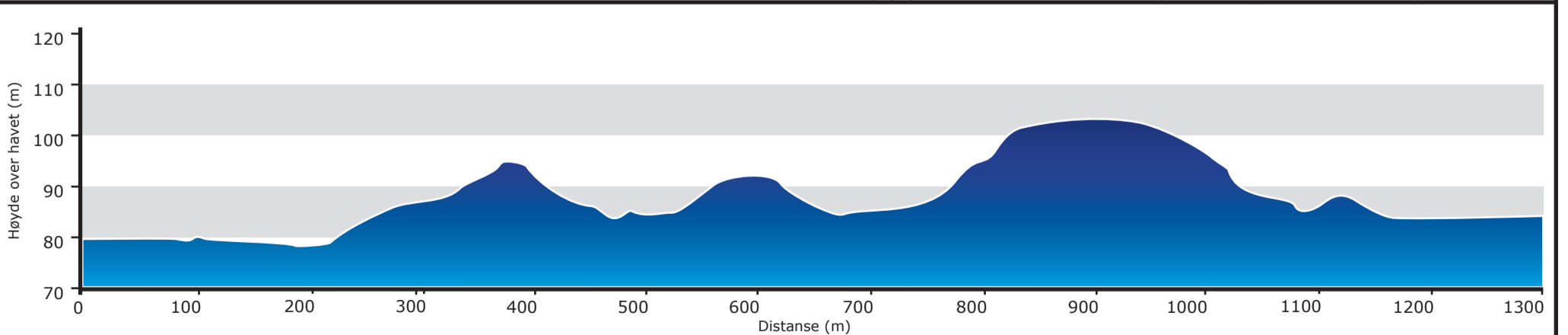
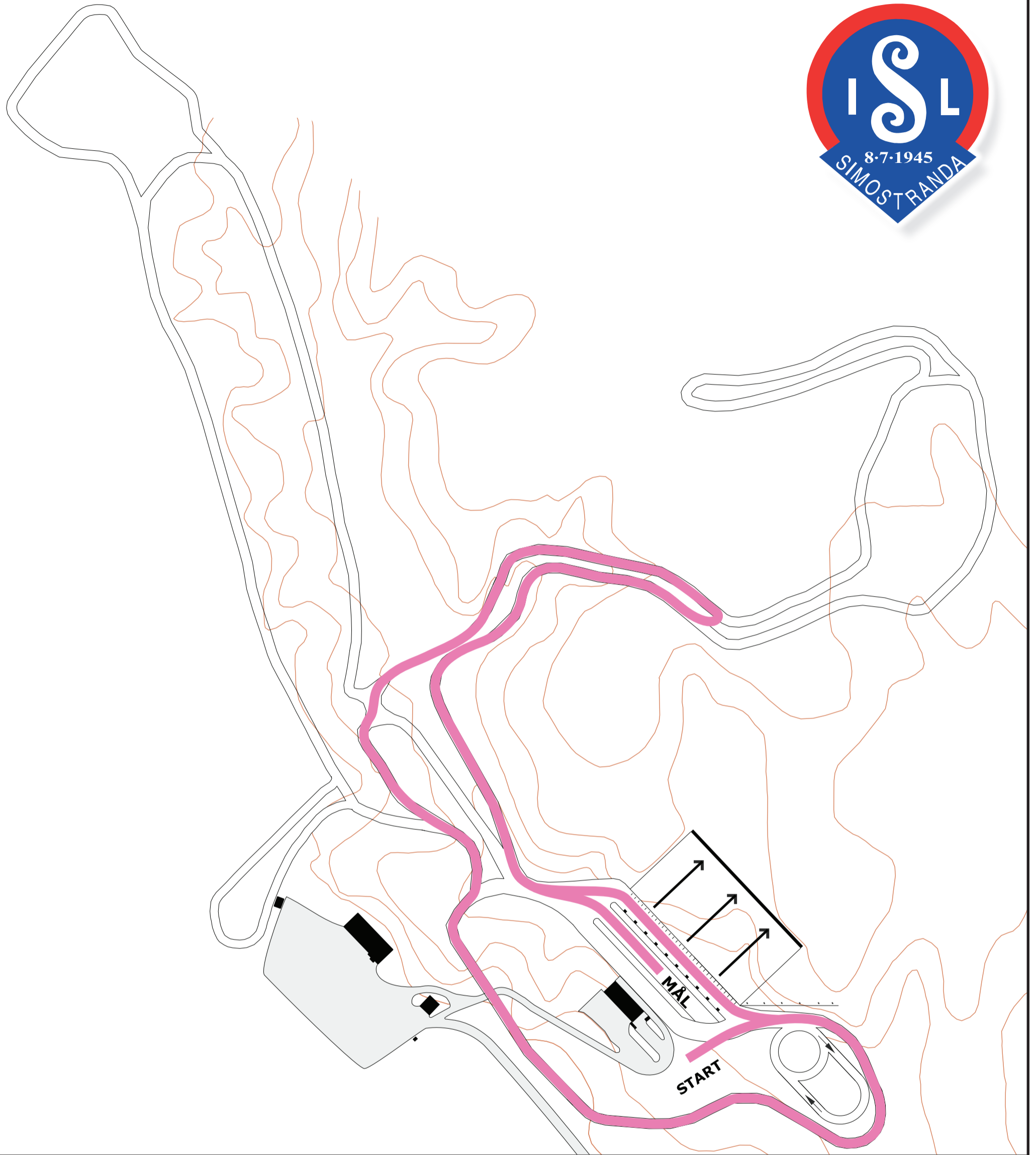
Oppmåling	Gjermund Holm
Kartgrunnlag	Bjørn Tore Aasand
Etterarbeid	Christian Gedde-Dahl
Alle rettigheter tilhører Simostranda IL © 2011	





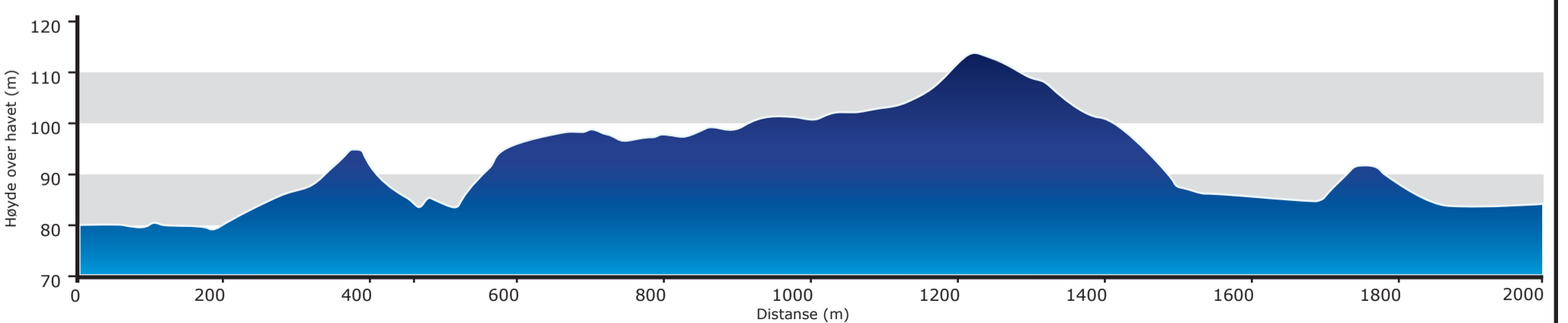
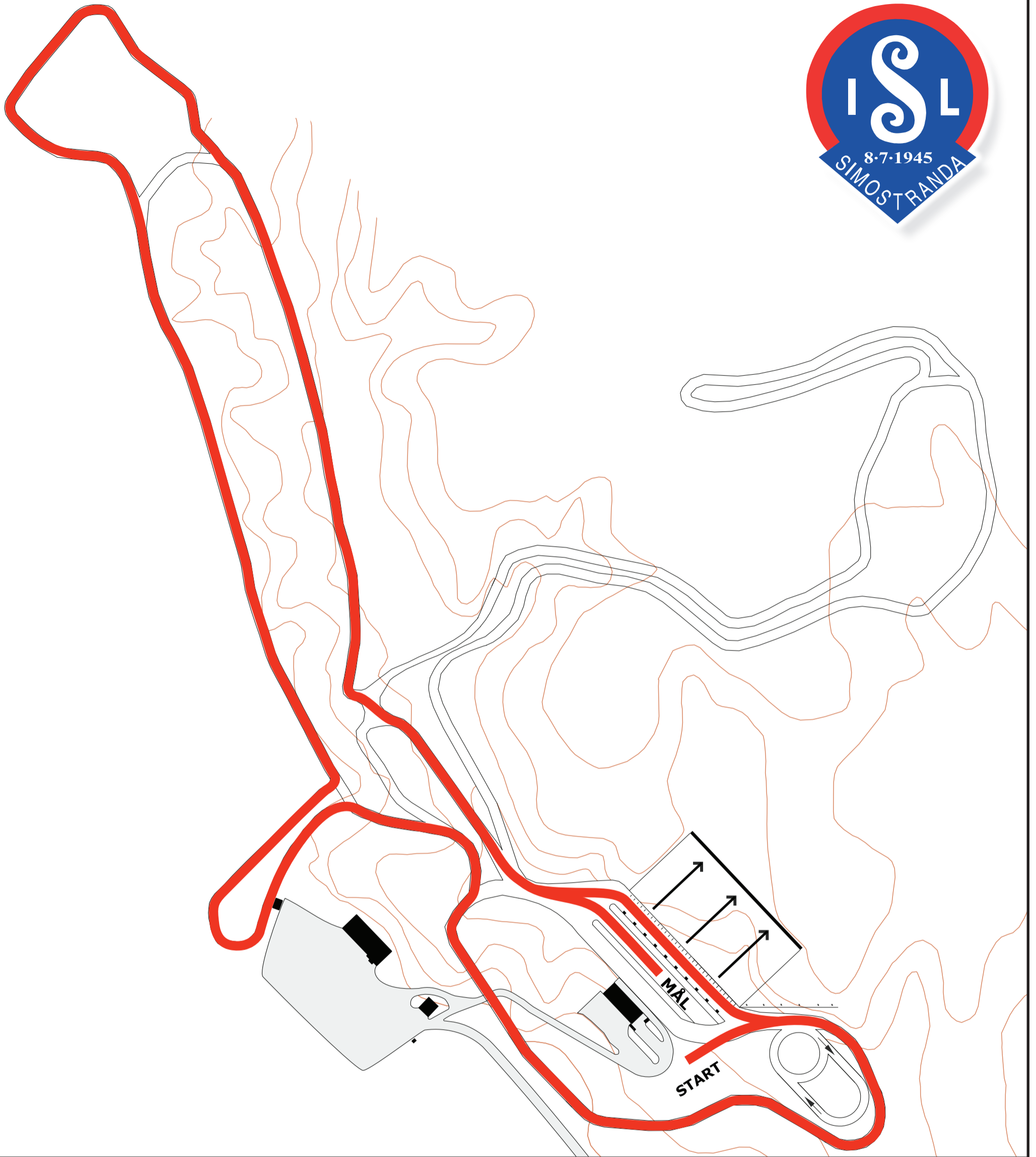
Svart Løype			
Lengde	900 m	Høyeste punkt	90 m.o.h
Total stigning	29 m	Laveste punkt	78 m.o.h



Oppmåling	Gjermund Holm
Kartgrunnlag	Bjørn Tore Aasand
Etterarbeid	Christian Gedde-Dahl
Alle rettigheter tilhører Simostranda IL © 2011	



Rosa Løype					Oppmåling	Gjermund Holm
Lengde	1300 m	Høyeste punkt	113 m.o.h		Kartgrunnlag	Bjørn Tore Aasand
Total stigning	45 m	Laveste punkt	78 m.o.h		Etterarbeid	Christian Gedde-Dahl
Alle rettigheter tilhører Simostranda IL © 2011						



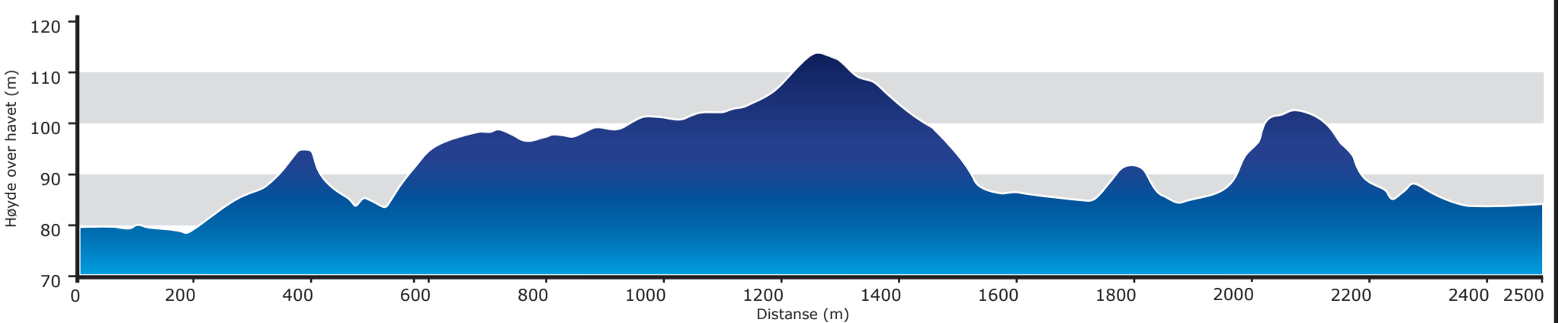
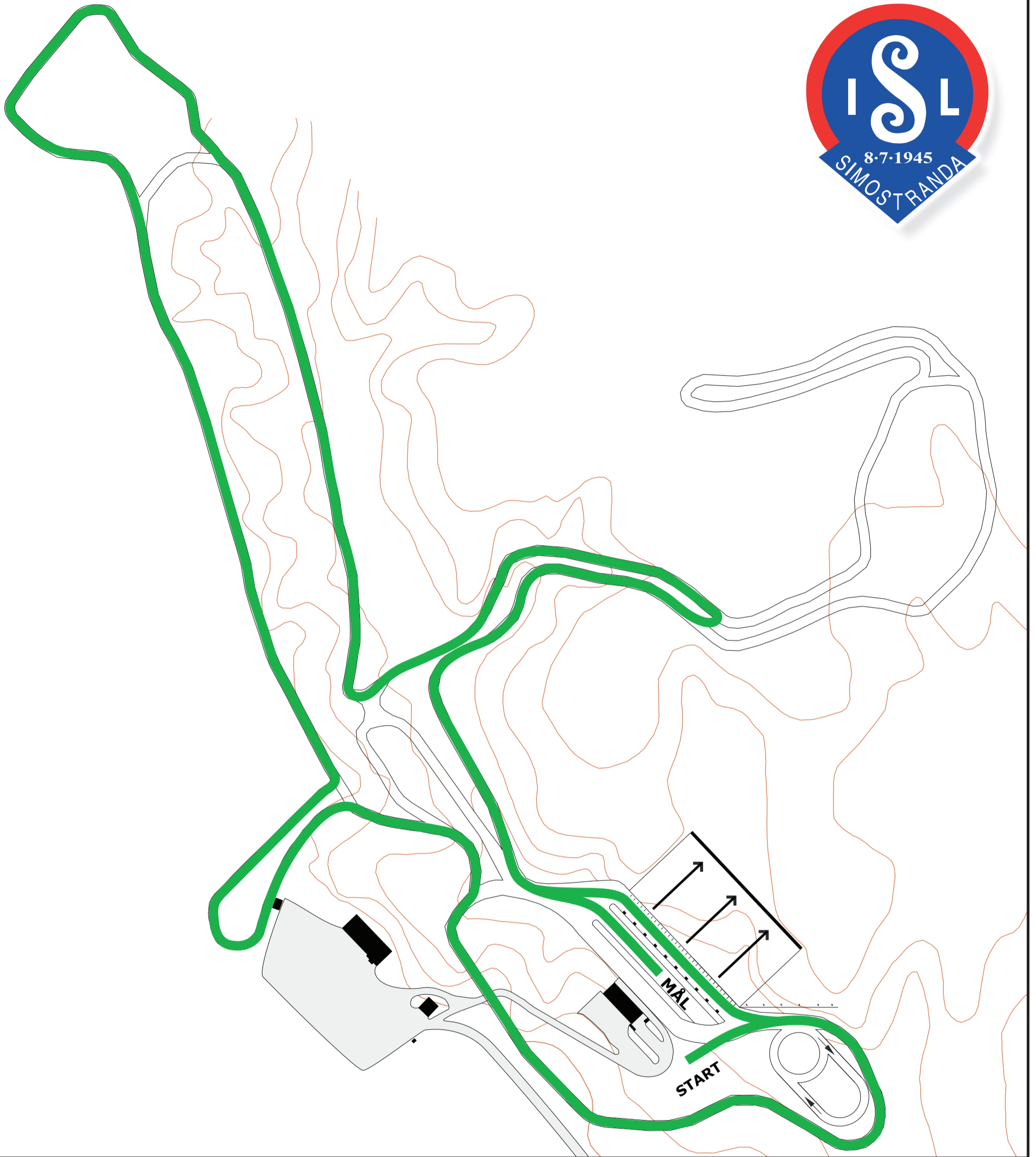
Rød Løype



Lengde	2000 m	Høyeste punkt	113 m.o.h
Total stigning	58 m	Laveste punkt	78 m.o.h



Oppmåling	Gjermund Holm
Kartgrunnlag	Bjørn Tore Aasand
Etterarbeid	Christian Gedde-Dahl
Alle rettigheter tilhører Simostranda IL © 2011	



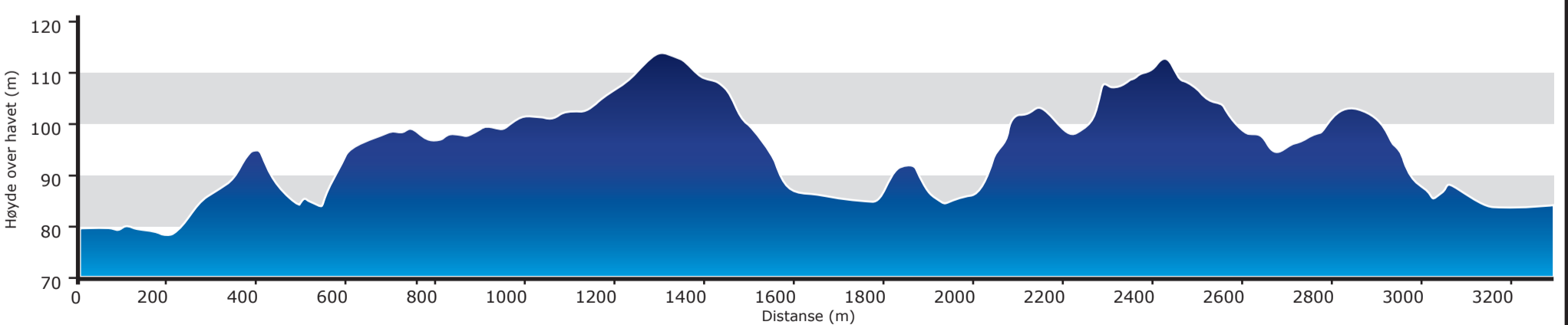
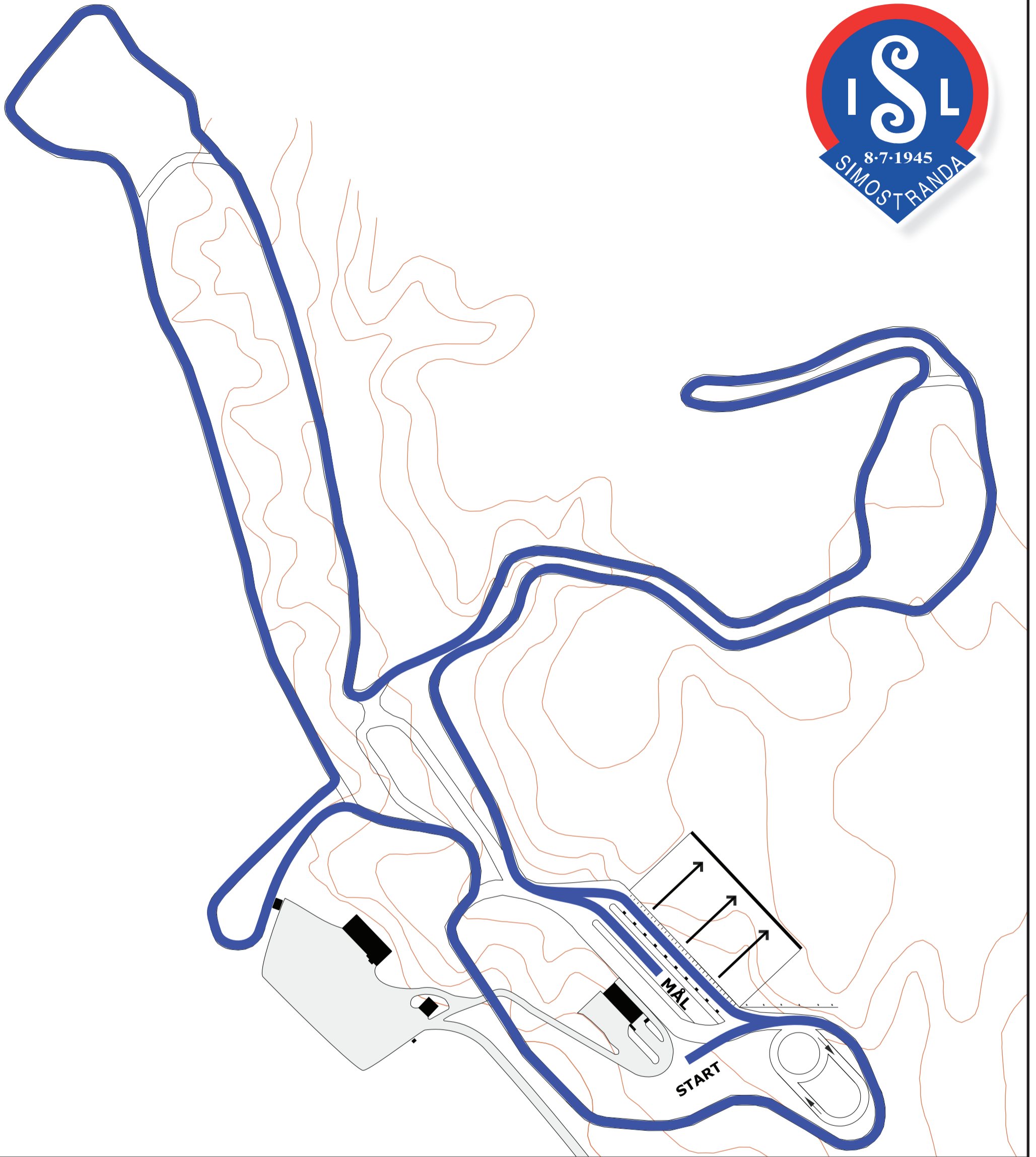
Grønn Løype



Lengde	2500 m	Høyeste punkt	113 m.o.h
Total stigning	78 m	Laveste punkt	78 m.o.h



Oppmåling	Gjermund Holm
Kartgrunnlag	Bjørn Tore Aasand
Etterarbeid	Christian Gedde-Dahl
Alle rettigheter tilhører Simostranda IL © 2011	



Blå Løype

Lengde	3300 m	Høyeste punkt	113 m.o.h
Total stigning	102 m	Laveste punkt	78 m.o.h



Oppmåling	Gjermund Holm
Kartgrunnlag	Bjørn Tore Aasand
Etterarbeid	Christian Gedde-Dahl
Alle rettigheter tilhører Simostranda IL © 2011	